

ESCOLA SEM
MUROS:
EM CASA
TAMBÉM SE
APRENDE

9º Ano



GEOGRAFIA



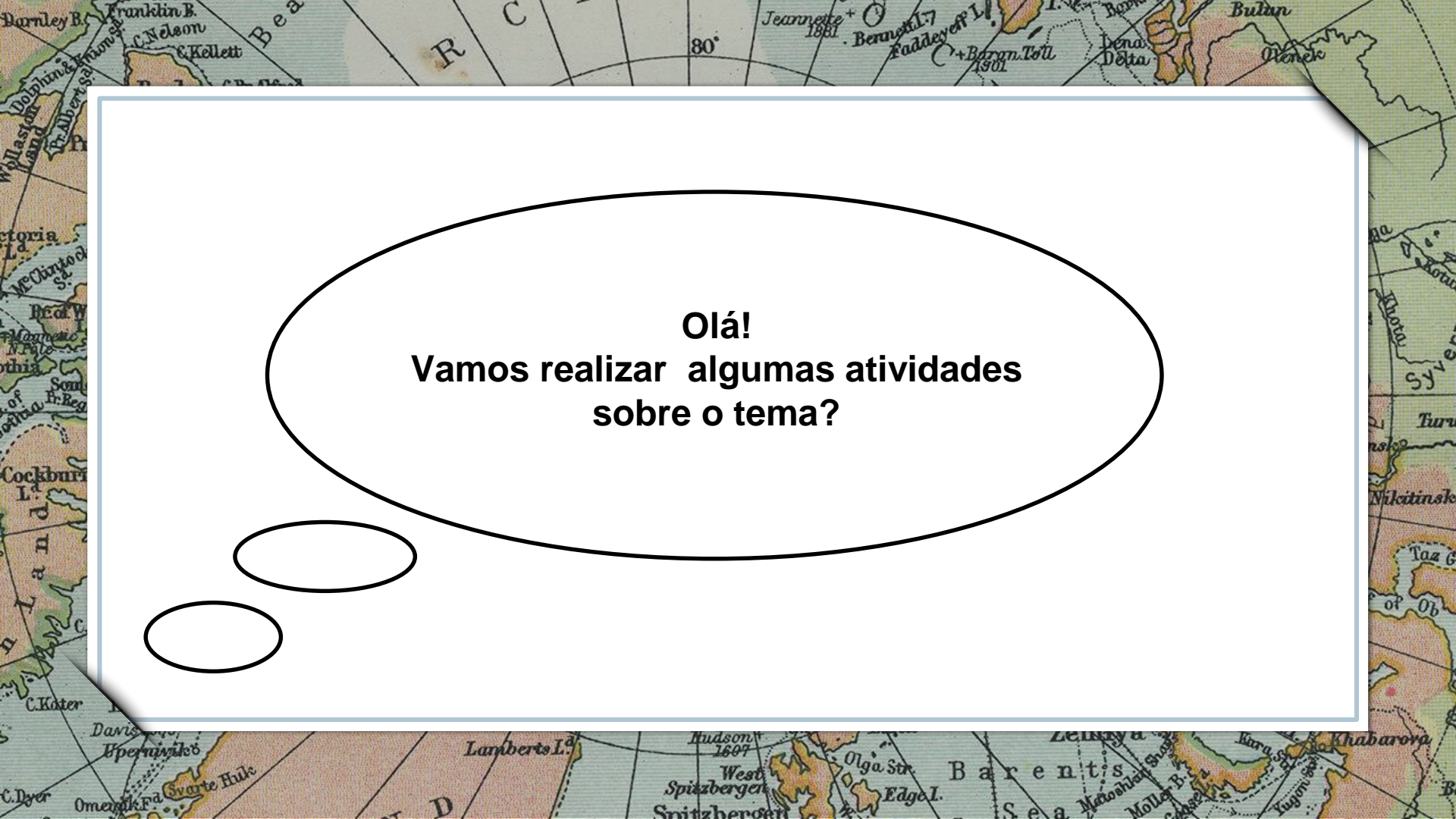
Nessa aula você irá aprender sobre:

DIVISÃO DO MUNDO EM OCIDENTE E ORIENTE

Habilidades:

EF09GE06() Associar o critério de divisão do mundo em Ocidente e Oriente com o Sistema Colonial implantado pelas potências europeias. (EF08GE09) Analisar características de países /ou grupos de países europeus em seus aspectos populacionais, urbanos, políticos e econômicos.

VAMOS COMEÇAR?

A vintage map of the Arctic region, showing various islands and sea names. A large, white thought bubble with a black outline is centered on the map. The text inside the bubble is in Portuguese. The map background includes labels like 'Franklin B.', 'C. Nelson', '80°', 'Jeanette 1881', 'Barnett L.', 'Faddeyeff L.', 'C. + Baran. Toll 1901', 'Lena Delta', 'Bulan', 'Wenck', 'Victoria L.', 'McClintock St.', 'Bea W.', 'Mariano N. P.', 'South Fr. Reg.', 'Cockburn L.', 'C. Kater', 'Davis', 'Upernivik', 'Svarte Hulk', 'Lamberts L.', 'Hudson 1607', 'West Spitzbergen', 'Snitzheron', 'Olga Str.', 'Edge I.', 'Barents Sea', 'Mollat B.', 'Yugon', 'Khabarova', 'Taz G.', 'of Ob', and 'Nikitinsk'.

Olá!
Vamos realizar algumas atividades
sobre o tema?



ATIVIDADES

1. (BRASIL ESCOLA) Analise as alternativas sobre os aspectos físicos da Europa e marque (E) para as alternativas erradas e (C) para as corretas.
 - a. () O território europeu está localizado, em sua maior parte, na zona climática temperada do norte entre o Trópico de Câncer e o Círculo Polar Ártico.
 - b. () Com área de aproximadamente 10 milhões de quilômetros quadrados, a Europa possui a maior extensão territorial entre todos os continentes.
 - c. () Na Europa está localizado o menor país do mundo, o Vaticano, com extensão territorial de 0,44 quilômetros quadrados.
 - d. () O tipo de relevo predominante no território europeu são as planícies, com altitudes médias de 340 metros.



2. (BRASIL ESCOLA) Leia as informações abaixo para responder

A Europa possui o maior e mais dinâmico bloco econômico regional do planeta. Ele é considerado uma União Econômica e Monetária, onde além da eliminação das tarifas alfandegárias, é permitida a livre circulação de capitais, serviços e pessoas no interior do bloco. Outra característica importante desse bloco econômico é a adoção da moeda única entre os países integrantes.

Marque a alternativa que corresponde a esse bloco econômico.

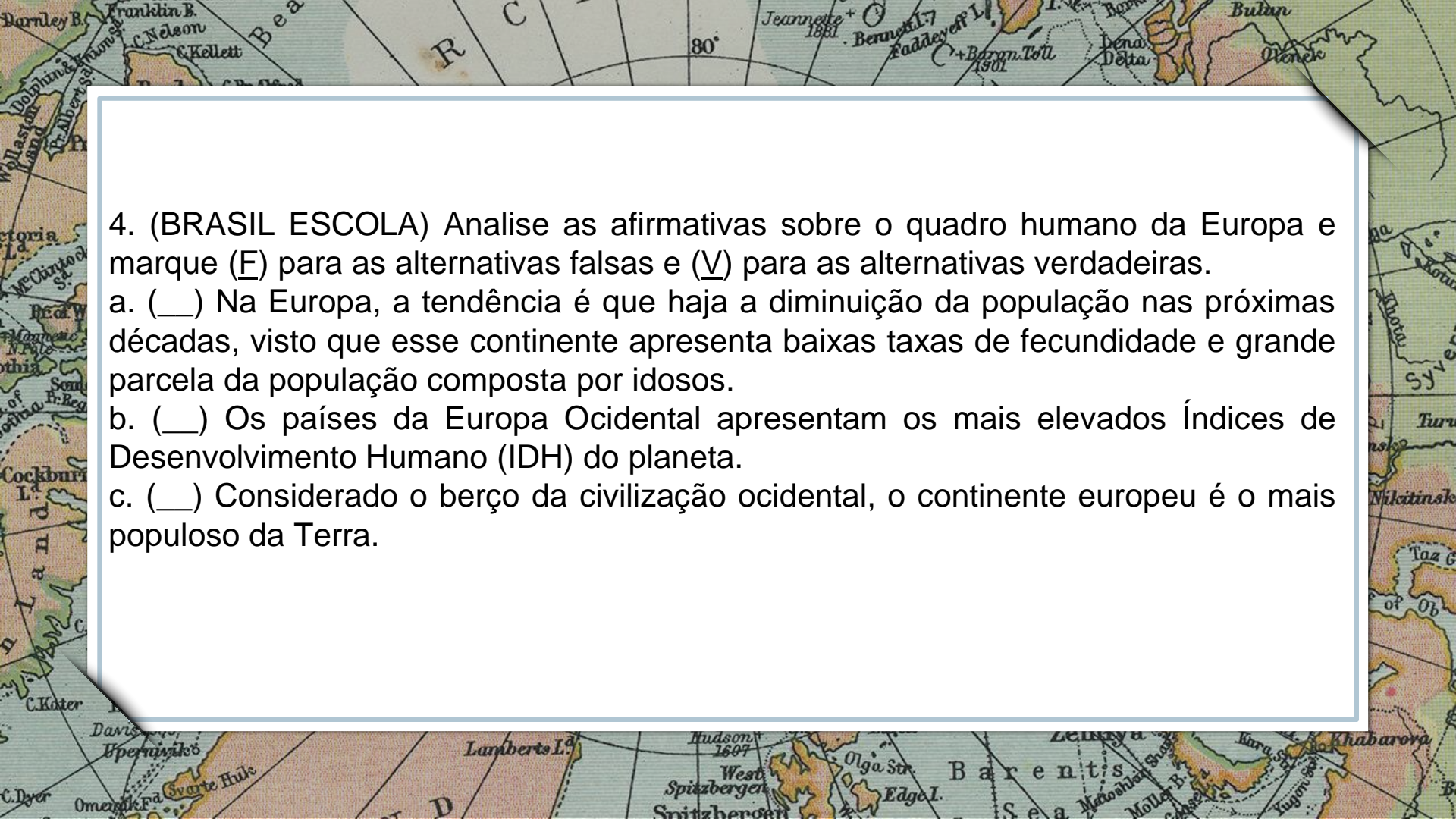
- a. Comunidade dos Estados Independentes (CEI).
- b. Euro.
- c. APEC – Cooperação Econômica da Ásia e do Pacífico.
- d. União Europeia.

3. Pioneirismo no que se refere ao desenvolvimento das atividades industriais (séc. XVIII), atualmente esses países abrigam as indústrias mais modernas, agricultura mecanizada e produtiva e prestação de serviços muito eficientes. Essas características fazem referência à quais países.

- a. Espanha, Portugal, Alemanha e Reino Unido;
- b. Espanha, Portugal, Alemanha e Itália;
- c. Alemanha, Itália, Espanha e Reino Unido;
- d. Alemanha, França, Reino Unido e Itália.



Imagem:
<https://br.freepik.com>



4. (BRASIL ESCOLA) Analise as afirmativas sobre o quadro humano da Europa e marque (F) para as alternativas falsas e (V) para as alternativas verdadeiras.

a. () Na Europa, a tendência é que haja a diminuição da população nas próximas décadas, visto que esse continente apresenta baixas taxas de fecundidade e grande parcela da população composta por idosos.

b. () Os países da Europa Ocidental apresentam os mais elevados Índices de Desenvolvimento Humano (IDH) do planeta.

c. () Considerado o berço da civilização ocidental, o continente europeu é o mais populoso da Terra.

- d. (___) Rússia, Alemanha, França, Reino Unido e Itália são os cinco países mais populosos da Europa.
- e. (___) Em razão de sua pequena extensão territorial e seu grande contingente populacional, a Europa é o continente mais povoado, ou seja, apresenta o maior número de habitantes por quilômetro quadrado entre todos os continentes.




Imagem:
<https://es.123rf.com/>

Parabéns, você realizou as atividades de Geografia!



Até a próxima aula! 😊

**E.P.P. – EQUIPE DE PRÁTICAS
PEDAGÓGICAS
E
PROFESSORES DA REDE MUNICIPAL DE
ENSINO**

